

COMMUNE D'AYZAC-OST

Plan de Prévention des Risques naturels prévisibles (P.P.R.)

APPROUVE PAR ARRETE PREFECTORAL

DU 11 SEP. 2019

- Rapport de présentation
- Document graphique
- Règlement - Annexes



Echelle : 1/5000





© IGN-BD TOPO® - protocole Ministères - IGN - 2015
© IGN-BD PARCELLAIRE® - protocole Ministères - IGN - 2013 édition 2013

Date : AOUT 2019

RESEAU HYDROGRAPHIQUE

-  Cours d'eau
-  Plan d'eau

ZONAGES REGLEMENTAIRES

-  Zone bleue : Constructible sous conditions
-  Zone rouge : Inconstructible (sauf cas particulier : voir règlement)
-  Zone jaune : inconstructible - champ d'expansion des crues (sauf cas particulier : voir règlement)
-  Zone blanche : non réglementée pour les risques étudiés

INDICES ZONES

- C** Chutes de blocs
- G** Glissement de terrain
- I** Inondation
- R** Ravinement
- T** Crue torrentielle

